

**BEM-VINDO**  
**À SUA PRÓXIMA TRILHA COM**

**FOZE**



**2X**

**MAIS DURABILIDADE**

**MENOS TROCAS**

**BF Goodrich**  
Pneus





# PATAGONIA

CHILENA

**BFGoodrich**  
Pneus



**VILLA CERRO CASTILLO**

**PUERTO  
BERTRAND**

*Descubra as paisagens deslumbrantes da Patagônia Chilena em uma viagem de tirar o fôlego.*

*A trilha utiliza a estrada Carretera Austral, também conhecida como Rota 7 e Caminho do Sul.*

*Durante a viagem é possível encontrar cachoeiras, diferentes mirantes para o Lago General Carrera, montanhas, grutas, trilhas de trekking e até uma praia.*



# FAUNA LOCAL



**BALEIA FRANCA AUSTRAL**



**LOBO MARINHO**



**CASTOR**



**PINGUIM DE MAGALHÃES**




**GUANACO**



**PUMA**





# PONTO DE PARTIDA

## VILLA CERRO CASTILLO



*Pequena vila que preserva a cultura gaúcha e abriga o Parque Nacional Cerro Castillo, um destino de trekking cada vez mais popular.*

# NA TRILHA


## CATEDRAL DE MÁRMORE



*Um impressionante afloramento geológico de mármore, localizado na margem oeste do Lago General Carrera. Em 22 de junho de 1994, foi decretado como Santuário da Natureza do Chile, por meio do Decreto n° 281.*







## MIRANTE DO LAGO VERDE



*Uma beleza avassaladora. Dizem que quando não há carros e ventos, o silêncio é o elemento marcante, responsável pela sensação de paz que o local transmite.*



## CAMINHO "LASARDILLAS"




*Local que conecta Villa Cerro Castillo a Puerto Ibáñez, oferecendo uma vista inigualável do Lago Tamango e da imponente colina Cerro Castillo.*



foto\_ los viajeros







## **TRILHA TORRES DEL AVELLANO**



*As torres são formações rochosas de geologia vertical impressionante. A trilha é uma estrada de rípio que atravessa lindas paisagens.*



## **BOSQUE MUERTO**



*Um dos cartões postais mais representativos da erupção do vulcão Hudson em 1971, que, após 200 anos de inatividade, cobriu as localidades de Ibáñez, Balmaceda, Villa Castillo, Puerto Aysén e Coyhaique. Hoje, o local é um mirante deslumbrante, com árvores secas submersas na água, criando uma paisagem única.*





## LAGUNA COFRE

*Todo o percurso ao redor da lagoa oferece vistas deslumbrantes, transformando o caminho em um verdadeiro mirante natural.*



## MIRANTE LAGO GENERAL CARRERA

*Ao longo de todo o percurso, há diversos pontos de observação para admirar a grandiosidade do lago general Carrera.*



## PUERTO TRANQUILO

*Uma pequena vila no coração da Patagônia Chilena, às margens do imponente Lago General Carrera, um dos maiores da América do Sul. Como o nome sugere, é o destino ideal para quem busca tranquilidade e refúgio longe da agitação dos grandes centros.*








## **PRAIA JOSÉ GONZÁLEZ**

*Uma pequena e isolada praia em Chile Chico, na província de General Carrera, Aysén, perfeita para quem busca sossego em meio à natureza.*



## **PONTO DE CHEGADA**

**PUERTO BERTRAND**



*Com uma das paisagens mais intocadas da região sul do Chile, o local é perfeito para atividades ao ar livre, como observação de pássaros e passeios de caiaque.*





# SABORES IMPERDÍVEIS

DA REGIÃO



**Cordero al Asador**  
Cordeiro preparado no fogo de chão como o churrasco gaúcho.



**Medialuna**  
Pãozinho de massa folhada em formato de meia-lua, que pode ser servido tanto com recheios doces, como doce de leite, quanto salgados, como presunto e queijo.



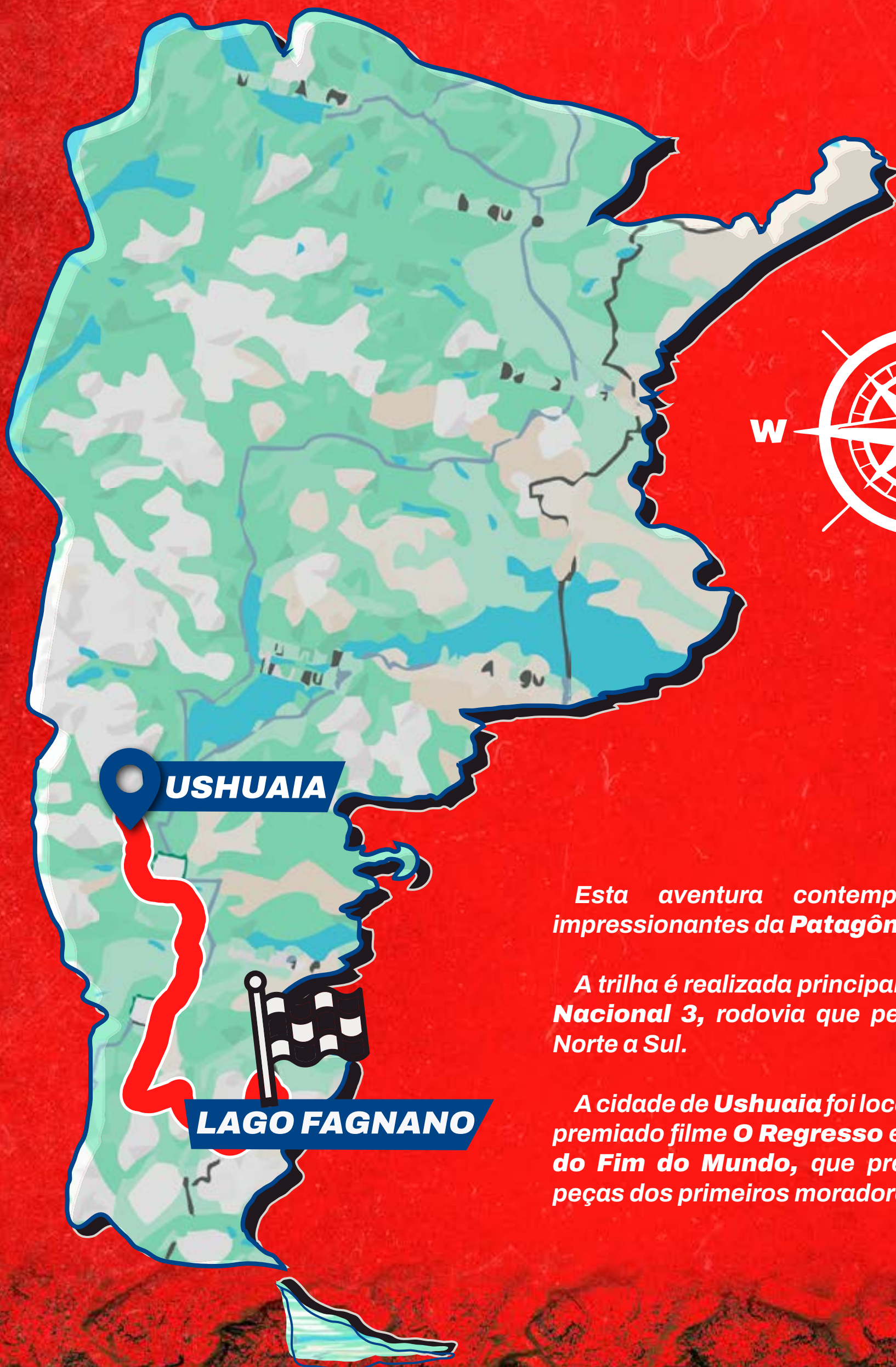




# PATAGONIA

ARGENTINA

**BFGoodrich**  
Pneus



**USHUAIA**


**LAGO FAGNANO**

*Esta aventura contempla as belezas impressionantes da Patagônia Argentina.*

*A trilha é realizada principalmente pela **Ruta Nacional 3**, rodovia que percorre o país de Norte a Sul.*

*A cidade de **Ushuaia** foi local de gravação do premiado filme **O Regresso** e abriga o **Museu do Fim do Mundo**, que preserva objetos e peças dos primeiros moradores do local.*





# PONTO DE PARTIDA

**USHUAIA**



*A cidade mais ao sul do mundo e a mais próxima da Antártica, com paisagens deslumbrantes formadas por bosques, montanhas e o Canal de Beagle.*

# NA TRILHA


**CERRO CASTOR**



*Famosa estação de esqui e snowboard localizada no Parque Nacional Terra do Fogo. Além dos esportes na neve, oferece atrações como passeios de moto ou quadriciclo, sobrevoos de helicóptero e cruzeiros pelo mar austral.*







## **LAGO ESCONDIDO**



*Pequeno lago de origem glacial, cercado por montanhas e bosques, proporcionando um cenário único e tranquilo.*




## **PASO GARIBALDI**



*Travessia que liga as cidades de Rio Grande e Ushuaia. É a única rota asfaltada pelos Andes Fueguinos e, no ponto mais alto, conta com um mirante com vista privilegiada para os lagos Fagnano e Escondido.*







# **PONTO DE CHEGADA**

## **LAGO FAGNANO**



***O maior lago da Terra do Fogo, com parte de sua extensão compartilhada com o Chile. De origem tectônica, desloca-se aproximadamente 5 milímetros por ano na direção leste-oeste***





# SABORES IMPERDÍVEIS

DA REGIÃO

## Merluza Negra

Uma iguaria típica da região, preparada grelhada ou assada, e servida com acompanhamentos simples.



## Doce de leite argentino

Impossível não provar os famosos alfajores e doce de leite argentinos.







## **EQUIPE SEU CARRO COM O NOVO PNEU BFGOODRICH KO3**

**ESCOLHA O SEU PNEU**

**ACESSE A TRILHA COMPLETA**

**Tire fotos e marque  
a BFGoodrich no  
Instagram!**

 **@BFGOODRICHBRASIL**

**Respeite a  
natureza**

*Descarte seu lixo corretamente, não alimente ou interaja com animais selvagens e preserve a flora local. Vamos cuidar da trilha para que todos possam aproveitar essa aventura!*